

W trakcie kontroli dokonano weryfikacji następujących zatwierdzonych projektów organizacji ruchu:

**Rok 2013.**

1. *Projekt stałej organizacji ruchu i oznakowania dotyczący zmiany programów sygnalizacji świetlnej na skrzyżowaniu Alei Jana Pawła II z ul Miłą i ul. 1 Maja w Kędzierzynie – Koźlu.*

ZATWIERDZENIE Km.7121.65.2013 r. z dnia 03.07.2013 r. z up. Starosty Kędzierzyńsko – Kozielskiego Pan Dariusz Strzelec – Kierownik Wydziału Komunikacji i Transportu.

2. *Projekt czasowej organizacji ruchu i oznakowania na czas budowy linii energetycznej kablowej n/n przy ul. Broniewskiego, ul. Pstrowskiego i ul. Niepodległości w Kędzierzynie-Koźlu.*

ZATWIERDZENIE Km.7121.64.2013 r. z dnia 05.07.2013 r. z up. Starosty Kędzierzyńsko – Kozielskiego Pan Stanisław Siemaszko – Zastępca kierownika Wydziału Komunikacji i Transportu.

3. *Projekt stałej organizacji ruchu i oznakowania al. Spokojnej w Kędzierzynie-Koźlu*

ZATWIERDZENIE Km.7121.63.2013 z dnia 28.06.2013 r. z up. Starosty Kędzierzyńsko – Kozielskiego Pan Dariusz Strzelec – Kierownik Wydziału Komunikacji i Transportu.

4. *Projekt stałej organizacji ruchu i oznakowania po przebudowie ul. Kozielskiej w Kędzierzynie-Koźlu*

ZATWIERDZENIE Km.7121.62.2013 z dnia 11.07.2013 r. z up. Starosty Kędzierzyńsko – Kozielskiego Pan Stanisław Siemaszko – Zastępca kierownika Wydziału Komunikacji i Transportu.

**Brak skali na planie orientacyjnym (zgodnie z §5 ust. 1 pkt 1 rozporządzenia skala planu orientacyjnego winna zawierać się w przedziale 1:10 000 – 1: 25 000),**

5. *Projekt czasowej organizacji ruchu i oznakowania na czas remontu elewacji budynku przy ul. Limanowskiego i ul. Czerwińskiego w Kędzierzynie – Koźlu*

ZATWIERDZENIE Km.7121.60.2013 z dnia 19.06.2013 r. z up. Starosty Kędzierzyńsko – Kozielskiego Pan Stanisław Siemaszko – Zastępca kierownika Wydziału Komunikacji i Transportu.

6. *Projekt czasowej organizacji ruchu i oznakowania na czas przebudowy sieci ciepłowniczej w zakresie ul Mieszka I w Kędzierzynie-Koźlu*

ZATWIERDZENIE Km.7121.58.2013 z dnia 19.06.2013 r. z up. Starosty Kędzierzyńsko – Kozielskiego Pan Dariusz Strzelec – Kierownik Wydziału Komunikacji i Transportu.

7. *Projekt czasowej organizacji ruchu i oznakowania na czas budowy sieci kanalizacji sanitarnej i sieci wodociągowej w zakresie drogi powiatowej ul. Szpaków i ul Fredry w Kędzierzynie – Koźlu*

ZATWIERDZENIE Km.7121.56.2013 z dnia 20.06.2013 r. z up. Starosty Kędzierzyńsko – Kozielskiego Pan Dariusz Strzelec – Kierownik Wydziału Komunikacji i Transportu.

8. *Projekt czasowej organizacji ruchu i oznakowania na czas remontu dróg powiatowych nr 1408O Zdzeszowice-Mechnica i nr 1403 O Roszowice-Biadaczów*

ZATWIERDZENIE Km.7121.55.2013 z dnia 18.06.2013 r. z up. Starosty Kędzierzyńsko – Kozielskiego Pan Dariusz Strzelec – Kierownik Wydziału Komunikacji i Transportu.

9. *Projekt czasowej organizacji ruchu i oznakowania na czas docieplenia ścian budynku przy ul. Grunwaldzkiej 9 w Kędzierzynie-Koźlu*

ZATWIERDZENIE Km.7121.53.2013 z dnia 10.06.2013 r. z up. Starosty Kędzierzyńsko – Kozielskiego Pan Dariusz Strzelec – Kierownik Wydziału Komunikacji i Transportu.

10. *Projekt czasowej organizacji ruchu i oznakowania na czas budowy sieci i przyłączy gazu do budynków przy ul. Teligi i ul. Wita Stwosza w Kędzierzynie - Koźlu*

ZATWIERDZENIE Km.7121.51.2013 z dnia 07.06.2013 r. z up. Starosty Kędzierzyńsko – Kozielskiego Pan Dariusz Strzelec – Kierownik Wydziału Komunikacji i Transportu.

11. *Projekt czasowej organizacji ruchu i oznakowania na czas budowy sieci i przyłączy gazu do budynków przy ul. Waryńskiego e Kędzierzynie-Koźlu*

ZATWIERDZENIE Km.7121.50.2013 z dnia 07.06.2013 r. z up. Starosty Kędzierzyńsko – Kozielskiego Pan Dariusz Strzelec – Kierownik Wydziału Komunikacji i Transportu.

12. *Projekt czasowej organizacji ruchu i oznakowania na czas usuwania awarii c.o. przy ul. Rynek 1 w Kędzierzynie-Koźlu*

ZATWIERDZENIE Km.7121.47.2013 z dnia 04.06.2013 r. z up. Starosty Kędzierzyńsko – Kozielskiego Pan Dariusz Strzelec – Kierownik Wydziału Komunikacji i Transportu.

13. *Projekt czasowej organizacji ruchu i oznakowania na czas remontu elewacji budynku przy ul. Sienkiewicza 2 w Kędzierzynie-Koźlu*

ZATWIERDZENIE Km.7121.46.2013 z dnia 05.06.2013 r. z up. Starosty Kędzierzyńsko – Kozielskiego Pan Dariusz Strzelec – Kierownik Wydziału Komunikacji i Transportu.

14. *Projekt czasowej organizacji ruchu i oznakowania na czas budowy dwóch zjazdów z drogi gminnej ul. Cypriana Kamila Norwida w Kędzierzynie-Koźlu*

ZATWIERDZENIE Km.7121.44.2013 z dnia 04.06.2013 r. z up. Starosty Kędzierzyńsko – Kozielskiego Pan Dariusz Strzelec – Kierownik Wydziału Komunikacji i Transportu.

15. *Projekt czasowej organizacji ruchu i oznakowania na czas trwania wymiany osłony na moście w ciągu drogi gminnej ul. Dunikowskiego w Kędzierzynie-Koźlu*

ZATWIERDZENIE Km.7121.43.2013 r. z dnia 11.02.2013 r. znak z up. Starosty Kędzierzyńsko – Kozielskiego Pan Dariusz Strzelec – Kierownik Wydziału Komunikacji i Transportu.

## **2014**

1. *Projekt czasowej organizacji ruchu i oznakowania na czas budowy kanalizacji sanitarnej na ulicy Pięknej w Kędzierzynie-Koźlu*

ZATWIERDZENIE Km.7121.59.2014 z dnia 13.06.2014 r. z up. Starosty Kędzierzyńsko-Kozielskiego Pan Dariusz Strzelec – Kierownik Wydziału Komunikacji i Transportu.

2. *Projekt czasowej organizacji ruchu i oznakowania na czas budowy przyłącza gazu do budynku przy ul. Bałtyckiej w Kędzierzynie-Koźlu.*

ZATWIERDZENIE Km.7121.53.2014 z dnia 03.07.2014 r. z up. Starosty Kędzierzyńsko-Kozielskiego Pan Dariusz Strzelec – Kierownik Wydziału Komunikacji i Transportu.

3. *Projekt czasowej organizacji ruchu i oznakowania na czas robót prowadzonych przy budowie sieci i przyłącza gazu przy ul. Nałkowskiej w Kędzierzynie-Koźlu.*

ZATWIERDZENIE Km.7121.52.2014 z dnia 11.06.2014 r. z up. Starosty Kędzierzyńsko-Kozielskiego Pan Dariusz Strzelec – Kierownik Wydziału Komunikacji i Transportu.

4. *Projekt czasowej organizacji ruchu i oznakowania na czas budowy przyłącza energetycznego do budynku przy ul. Sienkiewicza 3 w Kędzierzynie-Koźlu.*

ZATWIERDZENIE Km.7121.47.2014 z dnia 05.06.2014 r. z up. Starosty Kędzierzyńsko-Kozielskiego Pan Dariusz Strzelec – Kierownik Wydziału Komunikacji i Transportu.

5. *Projekt czasowej organizacji ruchu i oznakowania na czas trwania robót budowlanych przy ul. Kozielskiej 7 w Kędzierzynie-Koźlu.*

ZATWIERDZENIE Km.7121.45.2014 z dnia 29.05.2014 r. z up. Starosty Kędzierzyńsko-Kozielskiego Pan Dariusz Strzelec – Kierownik Wydziału Komunikacji i Transportu.

6. *Projekt czasowej organizacji ruchu i oznakowania na czas robót prowadzonych przy budowie przyłącza gazu przy ul. Batorego w Kędzierzynie-Koźlu.*

ZATWIERDZENIE Km.7121.44.2014 z dnia 04.06.2014 r. z up. Starosty Kędzierzyńsko-Kozielskiego Pan Dariusz Strzelec – Kierownik Wydziału Komunikacji i Transportu.

7. *Projekt czasowej organizacji ruchu i oznakowania na czas imprezy pod nazwą I Charytatywny Bieg Fundacji Radia Park "Wsluchani w Ciebie" w zakresie drogi powiatowej nr 14310 – ul. Główna w m. Dębowa*

ZATWIERDZENIE Km.7121.43.2014 z dnia 21.05.2014 r. z up. Starosty Kędzierzyńsko-Kozielskiego Pan Dariusz Strzelec – Kierownik Wydziału Komunikacji i Transportu.

8. *Projekt stałej organizacji ruchu i oznakowania dotyczący zmiany programów sygnalizacji świetlnej na skrzyżowaniu Alei Jana Pawła II z ul. Miłą i ul. Maja w Kędzierzynie-Koźlu.*

ZATWIERDZENIE Km.7121.49.2014 z dnia 12.06.2014 r. z up. Starosty Kędzierzyńsko-Kozielskiego Pan Dariusz Strzelec – Kierownik Wydziału Komunikacji i Transportu.

9. *Projekt stałej organizacji ruchu i oznakowania ul. Zwycięstwa w Kędzierzynie-Koźlu*

ZATWIERDZENIE Km.7121.46.2014 z dnia 04.06.2014 r. z up. Starosty Kędzierzyńsko-Kozielskiego Pan Dariusz Strzelec – Kierownik Wydziału Komunikacji i Transportu.

10. *Projekt stałej organizacji ruchu i oznakowania po przebudowie drogi wojewódzkiej 408 na odcinku Brzeźce – Stare Koźle w zakresie skrzyżowania drogi wojewódzkiej z drogami gminnymi.*

POZYTYWNA OPINIA Km.7121.40.2014 z dnia 09.05.2014 r. z up. Starosty Kędzierzyńsko-Kozielskiego Pan Dariusz Strzelec – Kierownik Wydziału Komunikacji i Transportu.

*11. Projekt czasowej organizacji ruchu i oznakowania na czas przebudowy sieci ciepłowniczej wraz z przyłączami do budynków w zakresie ul. Damrota, Grunwaldzkiej, Karola Miarki, Alei Jana Pawła II, Głowackiego, Judyma w Kędzierzynie-Koźlu.*

ZATWIERDZENIE Km.7121.34.2014 z dnia 25.04.2014 r. z up. Starosty Kędzierzyńsko-Kozielskiego Pan Dariusz Strzelec – Kierownik Wydziału Komunikacji i Transportu.

*12. Projekt czasowej organizacji ruchu i oznakowania na czas prowadzenia robót w obrębie przejścia dla pieszych na ul. Krzywoustego w Kędzierzynie-Koźlu.*

ZATWIERDZENIE Km.7121.51.2014 z dnia 11.06.2014 r. z up. Starosty Kędzierzyńsko-Kozielskiego Pan Dariusz Strzelec – Kierownik Wydziału Komunikacji i Transportu.

*13. Projekt czasowej organizacji ruchu i oznakowania na czas robót prowadzonych przy przebudowie sieci gazu przy ul. Piotra Skargi, ul. Konwalii, ul. Goździków w Kędzierzynie-Koźlu.*

ZATWIERDZENIE Km.7121.55.2014 z dnia 24.06.2014 r. z up. Starosty Kędzierzyńsko-Kozielskiego Pan Dariusz Strzelec – Kierownik Wydziału Komunikacji i Transportu.

*14. Projekt czasowej organizacji ruchu i oznakowania na czas budowy kanalizacji deszczowej i podjazdu do remizy OSP Kłodnica w zakresie skrzyżowania drogi wojewódzkiej nr 423 ul. Kłodnickiej z drogą gminną – ul. Gminna w Kędzierzynie-Koźlu.*

POZYTYWNA OPINIA Km.7121.38.2014 z dnia 08.05.2014 r. z up. Starosty Kędzierzyńsko-Kozielskiego Pan Dariusz Strzelec – Kierownik Wydziału Komunikacji i Transportu.

*15. Projekt czasowej organizacji ruchu i oznakowania na czas robót drogowych związanych z Przebudową drogi powiatowej nr 14180 Karchów – DK nr 38: etap I w zakresie skrzyżowania drogi krajowej nr 38 z drogą powiatową nr 14180.*

POZYTYWNA OPINIA Km.7121.37.2014 z dnia 07.05.2014 r. z up. Starosty Kędzierzyńsko-Kozielskiego Pan Dariusz Strzelec – Kierownik Wydziału Komunikacji i Transportu.

ZATWIERDZENIE PROJEKTU nr GDDKiA-O/OP-Z-2p-4081/81/2014 z dnia 14.05.2014 r. z up. Dyrektora Dróg Krajowych i Autostrad – Z-ca Dyrektora oddziału w Opolu Mariola Burzyńska

#### **Rok 2015.**

*1. Projekt czasowej organizacji ruchu i oznakowania na czas budowy kanalizacji sanitarnej wzdłuż ul. Kozielskiej i ul. Nowej w Łęczycach*

ZATWIERDZENIE Km.7121.23.2015 z dnia 10.03.2015 r. z up. Starosty Kędzierzyńsko-Kozielskiego Pan Dariusz Strzelec – Kierownik Wydziału Komunikacji i Transportu.

2. *Projekt czasowej organizacji ruchu i oznakowania na czas budowy kanalizacji sanitarnej w Łężycach na dogach gminnych: ul. Polan, Majątkowa, ul. Stara, ul. Kościelna, ul. Cmentarna.*

ZATWIERDZENIE Km.7121.22.2015 z dnia 10.03.2015 r. z up. Starosty Kędzierzyńsko-Kozielskiego Pan Dariusz Strzelec – Kierownik Wydziału Komunikacji i Transportu.

3. *Projekt czasowej organizacji ruchu i oznakowania na czas budowy sieci gazowej wraz z przyłączem do budynku przy ul. Mikołaja z Koźła w Kędzierzynie-Koźlu w zakresie ul. Krasieńskiego i ul. Mikołaja z Koźła w Kędzierzynie-Koźlu.*

ZATWIERDZENIE Km.7121.21.2015 z dnia 26.02.2015 r. z up. Starosty Kędzierzyńsko-Kozielskiego Pan Dariusz Strzelec – Kierownik Wydziału Komunikacji i Transportu.

4. *Projekt czasowej organizacji ruchu i oznakowania na czas przebudowy ul. Kozielskiej w Kędzierzynie-Koźlu.*

ZATWIERDZENIE Km.7121.18.2015 z dnia 26.02.2015 r. z up. Starosty Kędzierzyńsko-Kozielskiego Pan Dariusz Strzelec – Kierownik Wydziału Komunikacji i Transportu.

5. *Projekt czasowej organizacji ruchu i oznakowania na czas robót prowadzonych przy budowie sieci i przyłącza gazu do budynku przy ul. Nałkowskiej w Kędzierzynie-Koźlu.*

ZATWIERDZENIE Km.7121.16.2015 z dnia 04.03.2015 r. z up. Starosty Kędzierzyńsko-Kozielskiego Pan Dariusz Strzelec – Kierownik Wydziału Komunikacji i Transportu.

6. *Projekt czasowej organizacji ruchu i oznakowania na czas trwania imprezy Obchody Narodowego Dnia Pamięci Żołnierzy Wyklętych w zakresie ul. Pamięci Sybiraków, Piastowskiej, Gazowej, Łukasiewicza, Konopnickiej, Bończyka, Westerplatte, Kraszewskiego Żeromskiego w Kędzierzynie-Koźlu.*

ZATWIERDZENIE Km.7121.15.2015 z dnia 19.02.2015 r. z up. Starosty Kędzierzyńsko-Kozielskiego Pan Dariusz Strzelec – Kierownik Wydziału Komunikacji i Transportu.

7. *Projekt czasowej organizacji ruchu i oznakowania na czas budowy przyłącza elektroenergetycznego do budynku przy ul. Litewskiej w Kędzierzynie-Koźlu.*

ZATWIERDZENIE Km.7121.14.2015 z dnia 20.02.2015 r. z up. Starosty Kędzierzyńsko-Kozielskiego Pan Dariusz Strzelec – Kierownik Wydziału Komunikacji i Transportu.

8. *Projekt czasowej organizacji ruchu i oznakowania na czas budowy zjazdu z Alei Armii Krajowej na działkę nr 382/24 w Kędzierzynie-Koźlu.*

ZATWIERDZENIE Km.7121.13.2015 z dnia 13.02.2015 r. z up. Starosty Kędzierzyńsko-Kozielskiego Pan Dariusz Strzelec – Kierownik Wydziału Komunikacji i Transportu.

9. *Projekt czasowej organizacji ruchu i oznakowania na czas budowy przyłącza kablowego niskiego napięcia do budynku przy ul. Leśnej w Mechnicy*

ZATWIERDZENIE Km.7121.12.2015 z dnia 13.02.2015 r. z up. Starosty Kędzierzyńsko-Kozielskiego Pan Dariusz Strzelec – Kierownik Wydziału Komunikacji i Transportu.

*10. Projekt czasowej organizacji ruchu i oznakowania na czas przebudowy przyłącza kablowego do działki nr 738/9 na ul. Nektarowej w Kędzierzynie-Koźlu.*

ZATWIERDZENIE Km.7121.6.2015 z dnia 21.01.2015 r. z up. Starosty Kędzierzyńsko-Kozielskiego Pan Dariusz Strzelec – Kierownik Wydziału Komunikacji i Transportu.

*11. Projekt stałej organizacji ruchu i oznakowania Alei Jana Pawła II w Kędzierzynie-Koźlu.*

ZATWIERDZENIE Km.7121.5.2015 z dnia 21.01.2015 r. z up. Starosty Kędzierzyńsko-Kozielskiego Pan Dariusz Strzelec – Kierownik Wydziału Komunikacji i Transportu.

*12. Projekt czasowej organizacji ruchu i oznakowania na czas budowy kanalizacji sanitarnej na skrzyżowaniu ul. Sienkiewicza (1082070) z ul. Gałczyńskiego (1082050) w miejscowości Landzmiarz.*

ZATWIERDZENIE Km.7121.4.2015 z dnia 16.01.2015 r. z up. Starosty Kędzierzyńsko-Kozielskiego Pan Dariusz Strzelec – Kierownik Wydziału Komunikacji i Transportu.

*13. Projekt czasowej organizacji ruchu i oznakowania na czas trwania robót remontowo budowlanych nad Aleją Jana Pawła II w Kędzierzynie-Koźlu.*

ZATWIERDZENIE Km.7121.3.2015 z dnia 16.01.2015 r. z up. Starosty Kędzierzyńsko-Kozielskiego Pan Dariusz Strzelec – Kierownik Wydziału Komunikacji i Transportu.

*14. Projekt czasowej organizacji ruchu i oznakowania na czas remontu budynku przy ul. Grunwaldzkiej w Kędzierzynie-Koźlu.*

ZATWIERDZENIE Km.7121.2.2015 z dnia 21.01.2015 r. z up. Starosty Kędzierzyńsko-Kozielskiego Pan Dariusz Strzelec – Kierownik Wydziału Komunikacji i Transportu.

*15. Projekt czasowej organizacji ruchu i oznakowania na czas przebudowy linii kablowej nN na os. Blachownia w Kędzierzynie-Koźlu w zakresie ulic: Zwycięstwa, Makuszyńskiego, Broniewskiego.*

ZATWIERDZENIE Km.7121.1.2015 z dnia 09.01.2015 r. z up. Starosty Kędzierzyńsko-Kozielskiego Pan Dariusz Strzelec – Kierownik Wydziału Komunikacji i Transportu.

Pomimo wskazanych drobnych nieprawidłowości Kontrolujący stwierdzają, że wszystkie przeanalizowane projekty organizacji ruchu zostały zatwierdzone bez zbędnej zwłoki, w większości przypadków w terminie do 7 dni od daty złożenia wniosku, co świadczy o wysokiej sprawności działania Urzędu w tym zakresie. Kontrolujący stwierdzili również, iż w przypadku stałych organizacji ruchu, w terminie do 14 dni od ich wprowadzenia, służby Starosty Kędzierzyńsko-Kozielskiego dokonywały kontroli wykonania zadań technicznych wynikających z realizacji projektu, co wypełnia wymogi § 12 ust. 3 rozporządzenia.

### VIII. Weryfikacja upoważnień dla osób opiniujących projekty organizacji ruchu.

W związku z weryfikacją ww. projektów, kontrolującym przedłożono upoważnienia:

1. Starosty Kędzierzyńsko-Kozielskiego z 02 stycznia 2014 r., znak Nr Or. 0027.4.2014 dla Pana Dariusza Strzelca Kierownika Wydziału Komunikacji i Transportu Starostwa Powiatowego w Kędzierzynie-Koźlu oraz z 02 stycznia 2014 r., znak Nr Or. 0027.5.2014 dla Pana Stanisława Siemaszko Zastępcy Kierownika Wydziału Komunikacji i Transportu Starostwa Powiatowego w Kędzierzynie-Koźlu. Osoby te zostały upoważnione do załatwiania indywidualnych spraw, w tym do wydawania i podpisywania decyzji administracyjnych w zakresie wszystkich spraw należących do kompetencji Wydziału Komunikacji i Transportu, jak również do zarządzania ruchem na drogach powiatowych i gminnych oraz wydawania w tych sprawach decyzji, zatwierdzeń projektów organizacji ruchu – **Zał. Nr 12.**
2. Prezydenta Miasta Kędzierzyn-Koźle z 15 lutego 2013 r., znak Or.0052.56.2013 dla Pani Kamili Bieńkowskiej Specjalisty w Wydziale Zarządzania Drogami Urzędu Miasta Kędzierzyn-Koźle – **Zał. Nr 13.**
3. Komendanta Powiatowego Policji w Kędzierzynie-Koźlu:
  - pismo z dnia 20 maja 2014 r. dla mł. asp Mariusza Krajzy,
  - pismo z dnia 15 maja 2013 r. dla asp. Sebastiana Majewicza – **Zał. Nr 14.**

### IX. Dokonanie wizji lokalnej na w/w drogach, zwłaszcza na wybranych odcinkach związanych z zatwierdzonymi projektami organizacji ruchu.

1) W dniu 23.10.2015 r. dokonano wizji lokalnej organizacji ruchu:

1. *Projekt zmiany stałej organizacji ruchu i oznakowania ul. Dunikowskiego w Kędzierzynie Koźlu.*

ZATWIERDZENIE Km.7121.24.2015 z dnia 31.07.2015 r. z up. Starosty Kędzierzyńsko-Kozielskiego Pan Dariusz Strzelec – Kierownik Wydziału Komunikacji i Transportu.

**Bez uwag**

2. *Projekt zmiany stałej organizacji ruchu i oznakowania ulic Pięknej, Parkowej, Zamkniętej w Kędzierzynie Koźlu.*

ZATWIERDZENIE Km.7121.26.2015 z dnia 07.07.2015 r. z up. Starosty Kędzierzyńsko-Kozielskiego Pan Stanisław Siemaszko – Zastępca Kierownika Wydziału Komunikacji i Transportu.

**Bez uwag**

3. *Projekt zmiany stałej organizacji ruchu i oznakowania skrzyżowania ulicy Złotniczej z ulicą Planetorza w Kędzierzynie - Koźlu.*

ZATWIERDZENIE Km.7121.32.2015 z dnia 03.12.2014 r. z up. Starosty Kędzierzyńsko - Kozielskiego Pan Dariusz Strzelec – Kierownik Wydziału Komunikacji i Transportu.

**Bez uwag**

4. *Projekt zmiany stałej organizacji ruchu i oznakowania skrzyżowania ulicy Miłej i Pięknej w Kędzierzynie - Koźlu.*

ZATWIERDZENIE Km.7121.19.2015 z dnia 07.07.2015 r. z up. Starosty Kędzierzyńsko -Kozielskiego Pan Stanisław Siemaszko – Zastępca Kierownika Wydziału Komunikacji i Transportu.

**Bez uwag**

5. *Projekt stałej organizacji ruchu i oznakowania dotyczący zmiany programów sygnalizacji świetlnej na skrzyżowaniu Alei Jana Pawła II z ul. Miłą i ul. 1 Maja w Kędzierzynie-Koźlu.*

ZATWIERDZENIE Km.7121.49.2015 z dnia 12.06.2015 r. z up. Starosty Kędzierzyńsko -Kozielskiego Pan Dariusz Strzelec – Kierownik Wydziału Komunikacji i Transportu.

**Bez uwag**

6. *Projekt zmiany stałej organizacji ruchu i oznakowania skrzyżowania ulic Miłej i Pięknej w Kędzierzynie – Koźlu.*

ZATWIERDZENIE Km.7121.19.2015 z dnia 07.07.2015 r. z up. Starosty Kędzierzyńsko -Kozielskiego Pan Stanisław Siemaszko – Zastępca Kierownika Wydziału Komunikacji i Transportu.


**Bez uwag**

- dokumentacja fotograficzna z przeprowadzonej wizji lokalnej w załączeniu.

#### X. Sprawdzenie prawidłowości oznakowania stref płatnego parkowania.

Od dnia 14 lutego 2014 r. obowiązuje rozporządzenie Ministra Transportu, Budownictwa i Gospodarki Morskiej z dnia 23.09.2013 r. *zmieniającego rozporządzenie w sprawie szczegółowych warunków technicznych dla znaków i sygnałów drogowych oraz urządzeń bezpieczeństwa ruchu drogowego i warunków ich umieszczenia na drogach* (Dz. U. z 2013 roku, poz.1326), które reguluje kwestie oznakowania miejsc parkingowych w strefie płatnego parkowania.

Zgodnie z § 1 ww. rozporządzenia cyt. „Znak D-44 „strefa płatnego parkowania” stosuje się w celu wskazania strefy, w której w określone dni robocze, w określonych godzinach lub całodobowo pobierana jest opłata za postój pojazdu samochodowego. Znak D-44 umieszcza się na wszystkich ulicach doprowadzających ruch do obszaru, na którym została ustalona strefa płatnego parkowania. W strefie oznakowanej znakiem D-44 miejsca dla postoju pojazdu samochodowego wyznacza się znakami pionowymi określonymi w pkt 5.2.18 oraz znakami poziomymi określonymi w załączniku nr 2 do rozporządzenia w: pkt 5.2.4, pkt 5.2.5, pkt 5.2.6 i pkt 5.2.9.2. Znak D-45 „koniec strefy płatnego parkowania” stosuje się w celu wskazania końca strefy płatnego parkowania.”



Biorąc pod uwagę powyższe zwrócono się pismem z 27.10.2015 r. do Pana Dariusza Strzelca - Kierownika Wydziału Komunikacji i Transportu Starostwa Powiatowego w Kędzierzynie – Koźlu o przygotowanie pisemnej informacji o stanie oznakowania pionowego oraz poziomego w przedmiotowym aspekcie, w ciągach dróg będących w zarządzie. Z uzyskanej informacji, pismo z dnia 29.10.2015 r. (znak Km.710.1.2015) wynika, iż: cyt. „*Strefa płatnego parkowania na terenie gminy Kędzierzyn-Koźle jest oznakowana prawidłowo znakami D-44 „strefa parkowania” oraz znakami D-45 „koniec strefy parkowania”. W ww. strefie są wyznaczone miejsca postojowe dla osób niepełnosprawnych. Planowane jest opracowanie projektu organizacji ruchu i oznakowania na wyznaczenie pozostałych miejsc dla postoju pojazdów samochodowych w strefie płatnego parkowania w 2016 r.*” (Załącz. Nr. 15)

W dniu 29.10.2015 r. dokonano wizji lokalnej zatwierdzonej 05.05.2004 r. (znak Km/5420/2/04) stałej organizacji ruchu w strefach płatnego parkowania w Kędzierzynie – Koźlu dla dzielnic Śródmieście oraz Stare Miasto.


Kontrolujący podczas wizji stwierdzili, iż strefy płatnego parkowania na terenie gminy Kędzierzyn-Koźle faktycznie oznakowane są znakami pionowymi D-44 „strefa parkowania” i D-45 „koniec strefy parkowania” oraz wyznaczone są miejsca postojowe dla osób niepełnosprawnych. Natomiast nie ma pełnego oznakowania poziomego: P-18 „stanowisko postojowe”, P-19 – „linia wyznaczająca pas postojowy” – pełna dokumentacja fotograficzna w załączeniu.




ul. Anny



ul. Józefa Poniatowskiego



ul. Wojska Polskiego



ul. Piastowska

Mając na uwadze ustalenia poczynione w toku niniejszej kontroli, kontrolujący nie wnoszą uwag do wykonywania zadań przez Starostę Kędzierzyńsko-Kozielskiego wynikających z art. 10 ustawy *Prawo o ruchu drogowym* (tj. Dz. U. z 2012 r., poz. 1137 ze zm.) oraz rozporządzenia Ministra Infrastruktury z dnia 23.09.2003 r. w sprawie *szczegółowych warunków zarządzania ruchem na drogach* (Dz. U. z 2003 r. Nr 177, poz. 1729), w wyniku czego **pozytywnie**, pomimo stwierdzonych uchybień, ocenia się realizację zadań w kontrolowanym zakresie.

#### 9. Zakres, przyczyny i skutki stwierdzonych nieprawidłowości:

- a) Kontrolujący stwierdzili, iż zarządcy dróg, na których służby Starosty przeprowadziły w latach 2013 – 2015 kontrole prawidłowości zastosowania i utrzymania znaków drogowych, urządzeń sygnalizacji świetlnej oraz urządzeń bezpieczeństwa ruchu drogowego zgodnych z § 12 ust. 5 rozporządzenia nie wywiązywali się w pełni z wykonywania zaleceń pokontrolnych – nie usuwali wszystkich stwierdzonych usterek, jak również nie przesyłali Staroście sprawozdania końcowego z realizacji zaleceń.
- b) Analizując ewidencje zatwierdzonych organizacji ruchu z lat 2013 – 2015, stwierdzono niewywiązywanie się jednostek wprowadzających organizację ruchu z obowiązku nałożonego przepisem § 12 ust. 1 rozporządzenia tj. zawiadamiania organu zarządzającego ruchem, zarząd drogi oraz właściwego komendanta Policji o terminie jej wprowadzenia.
- c) W trakcie wizji terenowej kontrolujący stwierdzili braki w oznakowaniu poziomym w strefach płatnego parkowania w Kędzierzynie – Koźlu w dzielnicy Śródmieście oraz Stare Miasto tj. P-18 „*stanowisko postojowe*”, P-19 – „*linia wyznaczająca pas postojowy*”.

#### 10. Nie zgłoszono zastrzeżeń do ustaleń kontroli.

**11. Zalecenia lub wnioski dotyczące usunięcia nieprawidłowości lub usprawnienia funkcjonowania jednostki kontrolowanej.**

Na podstawie art. 49 ustawy z dnia 15 lipca 2011 roku o kontroli w administracji rządowej (Dz. U. z 2011 r. Nr 185, poz. 1092), wnoszę o:

- a) Sporządzenie wystąpienia do zarządców dróg, jako organ zarządzający ruchem zgodnie z art. 10 ust. 5 ustawy z dnia 20 czerwca 1997 r. *Prawo o ruchu drogowym* (tj. Dz. U. z 2012 r. poz. 1137 ze zm.), w celu przypomnienia o konieczności wykonywania ciążących na nich obowiązkach jako organów właściwych w sprawach z zakresu utrzymania i ochrony dróg, zgodnie z art. 19 ust. 2, pkt 4 ustawy z dnia 21 marca 1985 r. *o drogach publicznych* (tj. Dz. U. z 2015 r. poz. 460, ze zm.).
- b) Zwiększenie nadzoru nad jednostkami wprowadzającymi organizację ruchu w kwestii stosowania zapisów § 12 ust. 1 rozporządzenia po przez wymaganie zawiadomienia o terminach ich wprowadzenia. Jeżeli w wyznaczonym przez organ terminie, w którym powinna zostać wprowadzona zatwierdzona organizacja ruchu, brak jest zawiadomienia, o którym mowa w powyższym przypisie organ informuje zarząd drogi o utracie ważności zatwierdzonej organizacji ruchu (zgodnie z § 12 ust. 4 rozporządzenia).
- c) Dostosowanie oznakowania poziomego miejsc parkingowych w strefie płatnego parkowania do wymogów rozporządzenia Ministra Transportu, Budownictwa i Gospodarki Morskiej z dnia 23.09.2013 r. *zmieniającego rozporządzenie w sprawie szczegółowych warunków technicznych dla znaków i sygnałów drogowych oraz urządzeń bezpieczeństwa ruchu drogowego i warunków ich umieszczania na drogach* (Dz. U. z 2013 roku poz. 1326).

Na podstawie art. 49 ustawy z dnia 15 lipca 2011 roku *o kontroli w administracji rządowej* (Dz. U. z 2011 r. Nr 185, poz. 1092) proszę Pana Starostę o poinformowanie Wojewody Opolskiego o sposobie wykorzystania uwag i wniosków oraz wykonania zalecenia pokontrolnego, a także o podjętych działaniach na rzecz jego realizacji albo o przyczynach niepodjęcia takich działań, w terminie 14 dni od dnia otrzymania niniejszego wystąpienia pokontrolnego.

Informację w powyższym zakresie należy przekazać do Dyrektora Wydziału Infrastruktury i Nieruchomości Opolskiego Urzędu Wojewódzkiego.

Kontrolę wpisano do książki/rejestru kontroli prowadzonej/prowadzonego w podmiocie kontrolowanym pod poz. nr 15/16/2015.

Z up. WOJEWODY OPOLSKIEGO

Radosław Miązek  
Z-ca Dyrektora  
Wydziału Infrastruktury  
i Nieruchomości